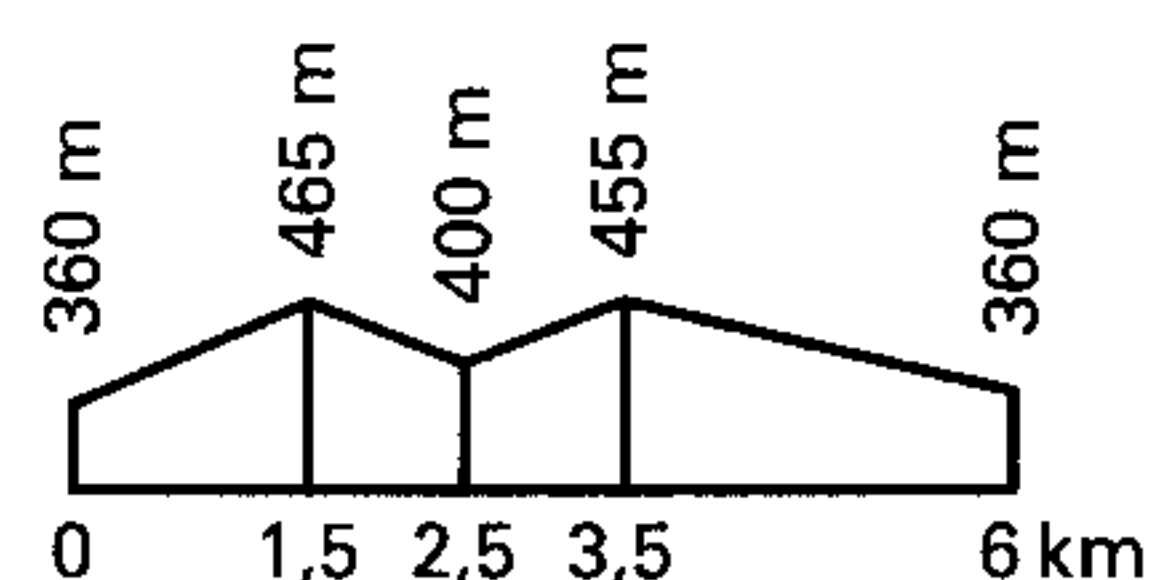


Sentier de Blannaves

Balisage	jaune
Départ	en bordure de la départementale, au croisement du chemin qui mène à la chapelle
Durée	2 h
Kilométrage	6 km
Difficultés	pas de difficultés
Accès VTT	facile
Intérêt	architecture, spiritualité
Profil	(échelle des hauteurs multipliée par 5)



Description du sentier

- ▲ Se garer sur le parking au bord de la D 357, au lieu-dit la Maréchale. Par le GR®44B, suivre la direction de Blannaves.

La commune de Branoux-les-Taillades est l'héritière de l'ancienne paroisse de Blannaves qui, sous l'Ancien Régime, était sous la domination de la coseigneurie de Lamelouze et des De la Fare d'Alais.

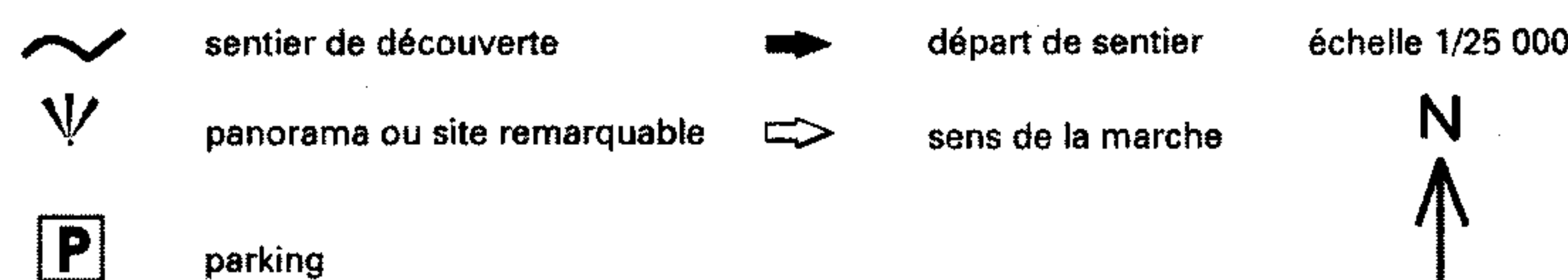
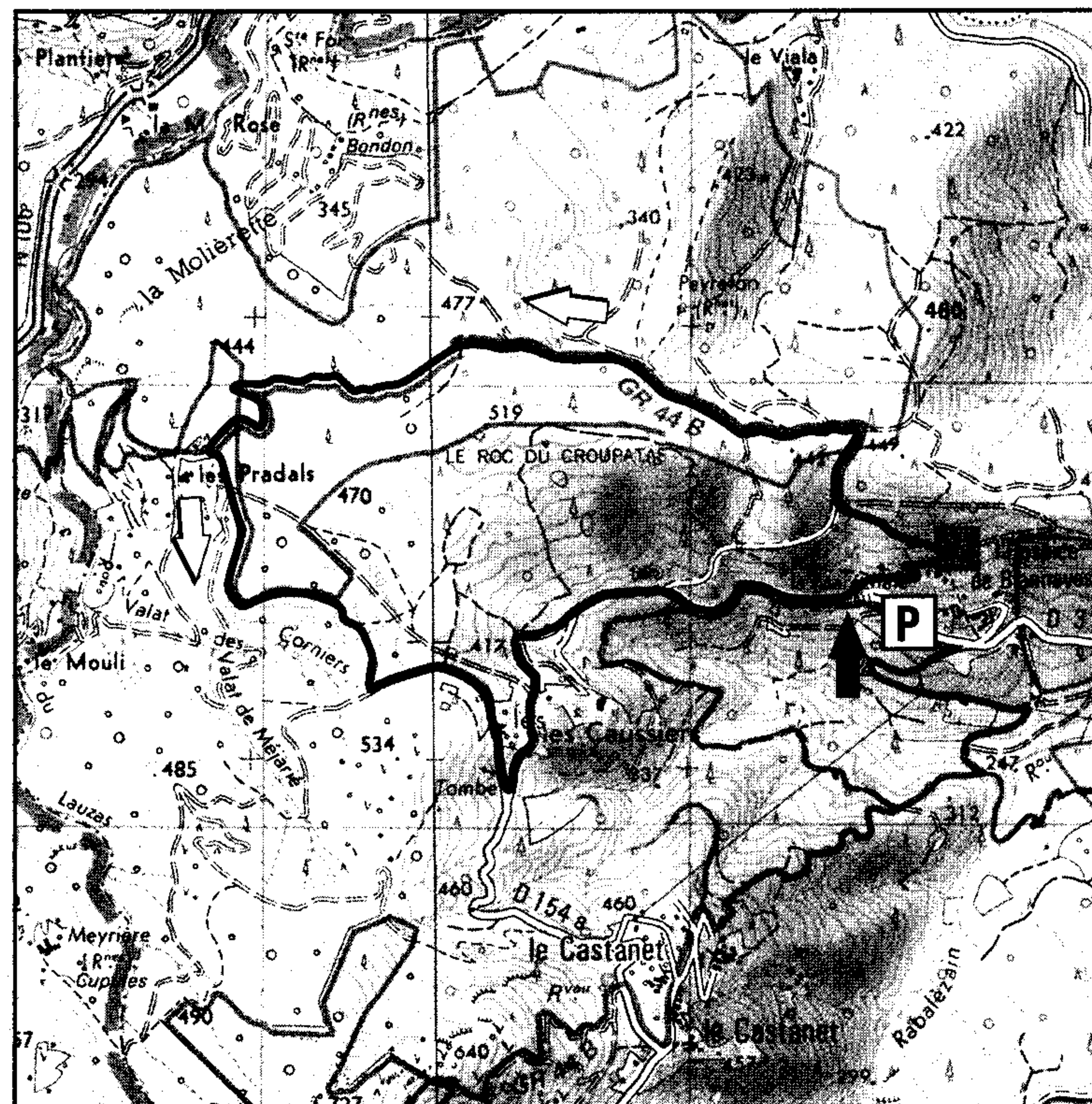
Dès 1559 ses habitants se convertirent en masse à la religion réformée. Durant la guerre des Camisards, ils payeront de leur sang ce choix religieux.

En montant à la chapelle de Blannaves, on peut aller voir le tombeau monumental de Monsieur Arbousset. Dès le XVI^e siècle, les Arbousset s'enrichissent grâce aux terres fertiles de Blannaves. Ce nom signifie « terre à blé ».

En 1890, Louis Arbousset meurt sans héritier laissant une immense fortune.

Le poète grand'combien Léo Larguier, académicien

Sentier de découverte



Goncourt, donne une description très coloré de Louis :
« Le premier des originaux que je vis m'a paru un personnage magnifique. Je pouvais avoir quatre ou cinq ans. Un vieux monsieur monté sur un vieux cheval arrêta sa bête devant notre maison pour saluer mon père. Ce cavalier était vêtu d'une redingote noire, cravaté de blanc, coiffé d'un antique chapeau haut de forme. Il s'appelait monsieur Arbousset de Blannaves, du nom de la propriété où il vivait seul, dans une immense maison déserte à trois lieues de là. Il cuisinait lui-même et son avarice était légendaire ; mais presque chaque soir il faisait toilette, sellait son cheval, venait acheter un cornet de tabac à priser, un pain frais, deux anchois au sel ou un hareng saur et du chocolat dont il n'emportait jamais qu'une tablette d'un sou.

Description du sentier

Les lèvres rasées, des pattes de lapin sur les joues, il avait l'air d'un antique médecin de campagne. Je l'admirais beaucoup mais lorsqu'il se fut remis en route, mon père sourit : M. Arbousset est un bel original. C'était aussi un brave homme sous cet équipement. » Son fils unique, Clovis, est mort à l'âge de 24 ans de la tuberculose. Dans son testament, Louis lègue à la maison de santé protestante d'Alès sa propriété de Blannaves « à la condition expresse de créer et entretenir dans ma maison un asile pour les vieillards malades ou indigents, pour les orphelins ou enfants délaissés appartenant au culte de l'église réformée et domiciliés dans l'arrondissement d'Alès. » Fidèle aux vœux du bienfaiteur, l'hospice a accueilli un centre de désintoxication des années 1970 jusqu'en l'an 2000.

La commune de Branoux-les-Taillades a obtenu des subventions pour restaurer l'édifice. La voûte menaçait en effet de s'écrouler. La chapelle accueille aujourd'hui, en plus de quelques messes et de cérémonies œcuméniques, des concerts de musique classique. L'acoustique y est jugée excellente.

La chapelle romane de Blannaves qui peut être visitée, fut fondée par l'abbaye de Saint Victor de Marseille et date du XI^e siècle.

- ▲ Au dessus de la chapelle, un chemin pavé nous amène à la piste. Suivre toujours le GR®44B, piste de gauche.

Le sentier passe (sans que nous puissions l'apercevoir) au-dessus du château fort de Sainte Foix qui surplombe le Gardon.

Ce château surveillait l'entrée entre Gévaudan et Languedoc. Un péage* se situait un peu en amont, au confluent du Gardon et de l'Andorge.

En chemin vers le mas des Pradals, le sentier est bordé de châtaigniers.

« L'arbre à pain », comme l'ont surnommé les cévenols, a permis de leur épargner les grandes famines. La farine de châtaigne donne un pain presque noir. Elle est aujourd'hui très prisée en pâtisserie.

- ▲ Aux « Pradals », en direction de Branoux-les-Taillades, le sentier emprunte une piste qui arrive sur un petit col.

Au mois de juin, une orchidée en fleur ponctue d'un rose bonbon les abords du chemin : la céphalanthère rouge.