

Voie royale

Il a donné son nom au tumulus* circulaire à double parement de 5,50 mètres de diamètre que l'on trouvera sur notre gauche. Il a été restauré par les soins d'amateurs éclairés.

Le Ranc Traouca est une sépulture qui date du Bronze Ancien : le parement intérieur contient huit blocs de quartz.

Tout près de là, en contrebas de la route départementale, à l'intersection de la route qui mène au hameau du même nom, l'ensemble de « Peyraube » comporte plusieurs tumuli sur des tombes à caisson. De la position en crête de ce dolmen nous avons une vue imprenable sur un milieu préservé de toute pollution visuelle avec son habitat dispersé. Les mas furent abandonnés à cause des difficultés d'accès. Au sud-ouest on aperçoit l'Aigoual, sommet légendaire des Cévennes.


▲ Au bout de la Voie Royale, nous descendons sur la D 32. Au bout de 300 mètres, continuer sur le GR®44B, qui monte sur la droite, dans la forêt.

▲ Au carrefour du Beligon, quittez le GR®44B et prenez la direction de la « Haute Favède », par un sentier forestier avec vue sur Branoux qui va nous ramener au hameau de la Favède.

Vous longez le grillage d'une propriété privée. Par respect des lieux, merci de ne pas y pénétrer.

Nous traversons des châtaigneraies qui ne sont plus que des friches.

La lente agonie du châtaignier a commencé à la fin du XIX^e siècle quand les paysans quittent la terre pour aller travailler à la mine : la compagnie des mines de la Grand'Combe leur offre un logement gratuit dans des cités ouvrières : ils prêtèrent le salaire à l'incertitude des récoltes. La châtaigneraie qui réclame tant de soins se meurt à cause d'une maladie parasite, l'Encre. « Les sagattes »* ne donnent plus de fruits greffés, mais de grossières châtaignes cloisonnées comme des noix. Heureusement on rencontre encore aujourd'hui sur le marché de la Grand'Combe d'anciennes variétés telles que les pélagrines en forme de cœur et duveteuses, ainsi que les petites figarettes au goût sucré : chaque variété avait sa saveur, son calibre



Panier à châtaignes (bertoul)

qui la rendait propre à être consommée fraîche, en confiture, en tête,* ou à l'affachade.*

Méfiez-vous des pélaus* dont les épines entrent dans les extrémités des doigts. Aux premières maisons, le sentier passe sous le château appartenant jadis à un seigneur local : seule une échauquette témoigne encore du caractère défensif, et donc ancien, du château datant du XV^e siècle qui a appartenu à la famille Arbousset¹.

▲ Après le carrefour de la Haute Favède, afin de rejoindre le parking du cimetière, reprendre la direction du Cambou puis celle des Conches.

Lexique

* Tumulus : nécropole

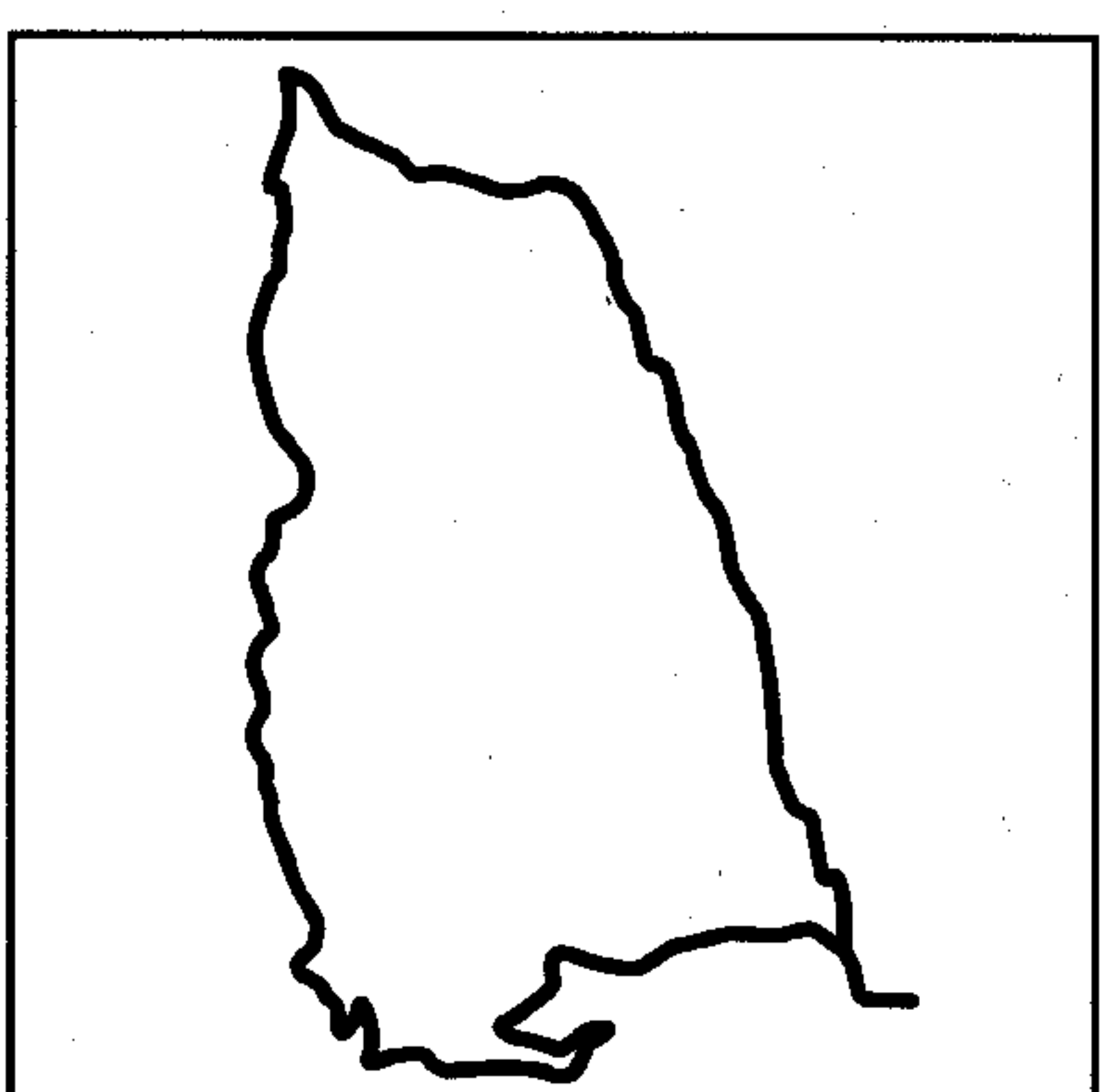
* Sagatte : en oc, rejet en dessous du point de greffe

* En tête : châtaigne bouillie dans sa peau qu'on aspire comme un bébé tête au sein.

* Affachade : poêlée de châtaignes


* Pélaus : bogue, hérisson

¹ voir sur cette famille protestante « sentier de Blannaves »



Boucle n° 11

Sentier de la Croix des Vents



Tumulus du Ranc Traouca